

NORTHWEST BRIDGE BUNDLE

Project: NW0026

Construction Schedule

Construction is anticipated to start in the spring of 2024. All construction activity is expected to be completed by Dec. 31, 2026.

Approximate Cost

The estimated cost of this project is \$30 million, which would derive from state and federal funding sources.

Access

Access to adjacent properties will be maintained throughout construction. Some bridges in this project may be near other improvements on state-maintained highways. Should the need arise, the contractors will coordinate to minimize traffic conflicts and restrictions to properties.

Detours

For most bridges in the project, a signed detour is not planned. Only the Salt Creek Bridge on Chariton County Route 11 would utilize a signed detour. The US-36 twin bridges, over Big Turkey Creek, would be kept open by completing the construction in phases to carry traffic through construction.

Counties and Bridges

★ Designates a priority bridge

Carroll - 2 bridges

- ★ Route CC over Little Wakenda Creek
- Route J over Bridge Creek

Chariton - 12 bridges

- MO Route 11 over Salt Creek
- Route O over Bee Creek
- ★ Route JJ over Slater Branch
- ★ Route WW over Old Channel Chariton River
- Route PP over Chariton River Overflow
- Route PP over Mid Fork Chariton River
- Route KK over Puzzle Creek
- ★ Route CC over Yellow Creek
- ★ Route F over Palmer Creek
- ★ Route HH over Bee Creek
- Route D over Mussel Fork Creek
- ★ Route D over West Fork Bee Creek

Linn - 5 bridges

- U.S. Route 36 over Big Turkey Creek (twin bridges)
- MO Route 11 over Badger Creek
- ★ Route C over Long Branch
- MO Route 139 over Parson Creek

Livingston - 4 bridges

- ★ Route CC over Leeper Branch
- Route DD over Shoal Creek Drainage Ditch
- Route K over North Fork Crooked Creek
- ★ Route D over Rattlesnake Creek

Mercer - 2 bridges

- Route E over West Honey Creek
- Route D over West Muddy Creek

Putnam - 4 bridges

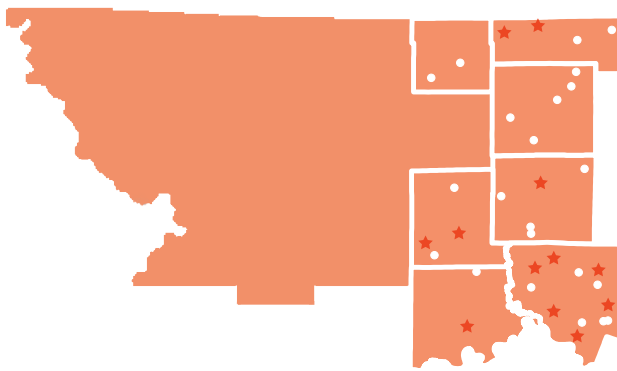
- MO Route 129 over North Blackbird Creek
- Route N over Turkey Creek
- ★ Route M over Medicine Creek Fork
- ★ Route U over East Locust Creek

Sullivan - 5 bridges

- Route N over Little Yellow Creek
- Route PP over West Locust Creek
- Route T over East Locust Creek
- MO Route 129 over Spring Creek
- MO Route 129 over North Spring Creek

Project Description

The goals of the project will help determine the proposal that provides the best value in replacing or rehabilitating up to 34 bridges which must include work at 12 priority bridge locations. Work at the 22 non-priority bridges will be known once a contract is awarded. Every effort will be made to maximize the number of bridges rehabilitated or replaced within the project's budget. Non-priority bridges not addressed by the Northwest Bridge Bundle Project may be addressed in future construction projects yet to be determined.



Improvements

The Northwest Bridge Bundle will replace or rehabilitate up to 34 poor-condition bridges in north central Missouri and bring them up to current standards. These bridges connect and serve the communities and citizens of rural northern Missouri.

Project Goals

1. Safely deliver the project within the program budget of \$30 million on or before December 31, 2026.
2. Use innovation and practical design to maximize the number of locations to be addressed.
3. Provide quality, low maintenance structures and roadway approaches.
4. Minimize the traveling public's inconvenience through diligent construction efforts, flexibility in scheduling, and proactive communication.

Project Contact

Northwest Bridge Bundle
c/o MoDOT Northwest District
3602 N Belt Highway, St. Joseph, MO 64506
Email: NWCR@modot.mo.gov
Phone: 888-ASK-MoDOT (888-275-6636)

Website

<https://www.modot.org/northwest-missouri-design-build-bridge-bundle>




SCAN ME



MORE INFO

PUBLIC INFORMATION OPEN HOUSE MEETING

Project: NW0026



NORTHWEST BRIDGE BUNDLE

Proyecto: NW0026

Programa de Construcción

El inicio de la construcción se anticipa en la primavera de 2024. Es esperado que toda la actividad de construcción sea terminada para el 31 de Dic. de 2026.

Costo Aproximado

El estimado costo del proyecto es de 30 millones, que vendrán de los fondos de financiamiento del estado y federal.

Acceso

Acceso a las propiedades adyacentes serán mantenidos durante la construcción. Tal vez algunos puentes en el proyecto estén cerca de otros mejoramientos de carreteras mantenidas por el estado. Si la necesidad surgiera, el contratista coordinará para minimizar los conflictos de tráfico y restricciones a propiedades.

Desvío

Para la mayoría de los puentes en el proyecto, un desvío señalado no está planeado. Solo el puente Salt Creek en el condado Chariton Ruta 11 utilizará desvío señalado. Los puentes gemelos de US-36 sobre Big Turkey Creek, se mantendrán abiertos para completar la construcción en fases para mantener el tráfico durante la construcción.

Condados y Puentes

★ Designa puentes con prioridad

Carroll - 2 Puentes

- ★ Ruta CC sobre Little Wakenda Creek
- Ruta J sobre Bridge Creek

Chariton - 12 Puentes

- MO Ruta 11 sobre Salt Creek
- Ruta O sobre Bee Creek
- ★ Ruta JJ sobre Slater Branch
- ★ Ruta WW sobre Old Channel Chariton River
- Ruta PP sobre Chariton River Overflow
- Ruta PP sobre Mid Fork Chariton River
- Ruta KK sobre Puzzle Creek
- ★ Ruta CC sobre Yellow Creek
- ★ Ruta F sobre Palmer Creek
- ★ Ruta HH sobre Bee Creek
- Ruta D sobre Mussel Fork Creek
- ★ Ruta D sobre West Fork Bee Creek

Linn - 5 Puentes

- U.S. Ruta 36 sobre Big Turkey Creek (Puentes Gemelos)
- MO Ruta 11 sobre Badger Creek
- ★ Ruta C sobre Long Branch
- MO Ruta 139 sobre Parson Creek

Livingston - 4 Puentes

- ★ Ruta CC sobre Leeper Branch
- Ruta DD sobre Shoal Creek Drainage Ditch
- Ruta K sobre North Fork Crooked Creek
- ★ Ruta D sobre Rattlesnake Creek

Mercer - 2 Puentes

- Ruta E sobre West Honey Creek
- Ruta D sobre West Muddy Creek

Putnam - 4 Puentes

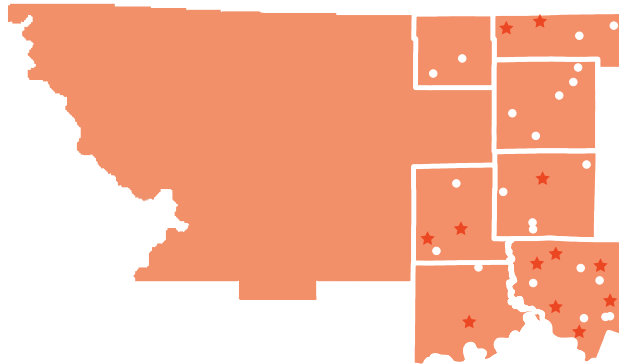
- MO Ruta 129 sobre North Blackbird Creek
- Ruta N sobre Turkey Creek
- ★ Ruta M sobre Medicine Creek Fork
- ★ Ruta U sobre East Locust Creek

Sullivan - 5 Puentes

- Ruta N sobre Little Yellow Creek
- Ruta PP sobre West Locust Creek
- Ruta T sobre East Locust Creek
- MO Ruta 129 sobre Spring Creek
- MO Ruta 129 sobre North Spring Creek

Description de Proyecto

La meta del proyecto ayudará a determinar la propuesta ganadora que demuestra el mejor valor al reemplazar o rehabilitar hasta 34 puentes en los que se requiere incluir trabajo en 12 locales de puentes con prioridad. El trabajo en los restantes 22 puentes sin prioridad se sabrá después que el proyecto sea galardonado. Cada esfuerzo será echo para maximizar el número de puentes rehabilitados o reemplazados dentro del presupuesto del proyecto. Puentes sin prioridad que no sean tocados por el proyecto Northwest Bridge Bundle se podrán resolver en futuros proyectos de construcción que no se han determinado.



Mejoramientos

El manajo de puentes al noroeste reemplazara o rehabilitar hasta 34 puentes en malas condiciones y se mejoraran a los estandares actuales. Estos puentes conectan y les sirven a las comunidades y a los ciudadanos del rural Noreste de Missouri.

Metas del Proyecto

1. Asegurar de entregar el proyecto entre el presupuesto de \$30 millones en o antes de la fecha de 31 de Dic, de 2026
2. Usar diseños innovacionales y practical para maximizar el numero de areas corregidas.
3. Hacer estructuras y enfoques de carretera de calidad, y bajo manienimiento.
4. Minimizar la inconveniencia del publico viajero con diligete esfuerzos de construccion, una programa flexible, y comunicacion proactiva.

Contactos del Proyecto

Northwest Bridge Bundle
c/o MoDOT Northwest District
3602 N Belt Highway, St. Joseph, MO 64506
Email: NWCR@modot.mo.gov
Phone: 888-ASK-MoDOT (888-275-6636)

Sitios Web

<https://www.modot.org/northwest-missouri-design-build-bridge-bundle>



SCAN ME



MORE INFO

REUNIÓN ABIERTA DE INFORMACION PUBLICA

Proyecto: NW0026

